

**Commission départementale de  
préservation des espaces naturels,  
agricoles et forestiers de l'Eure**

**Séance du 19 janvier 2017**



**La direction départementale  
des territoires et de la mer de  
l'Eure**

**vous souhaite**

**une très belle année 2017**



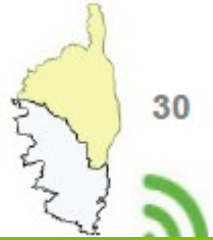
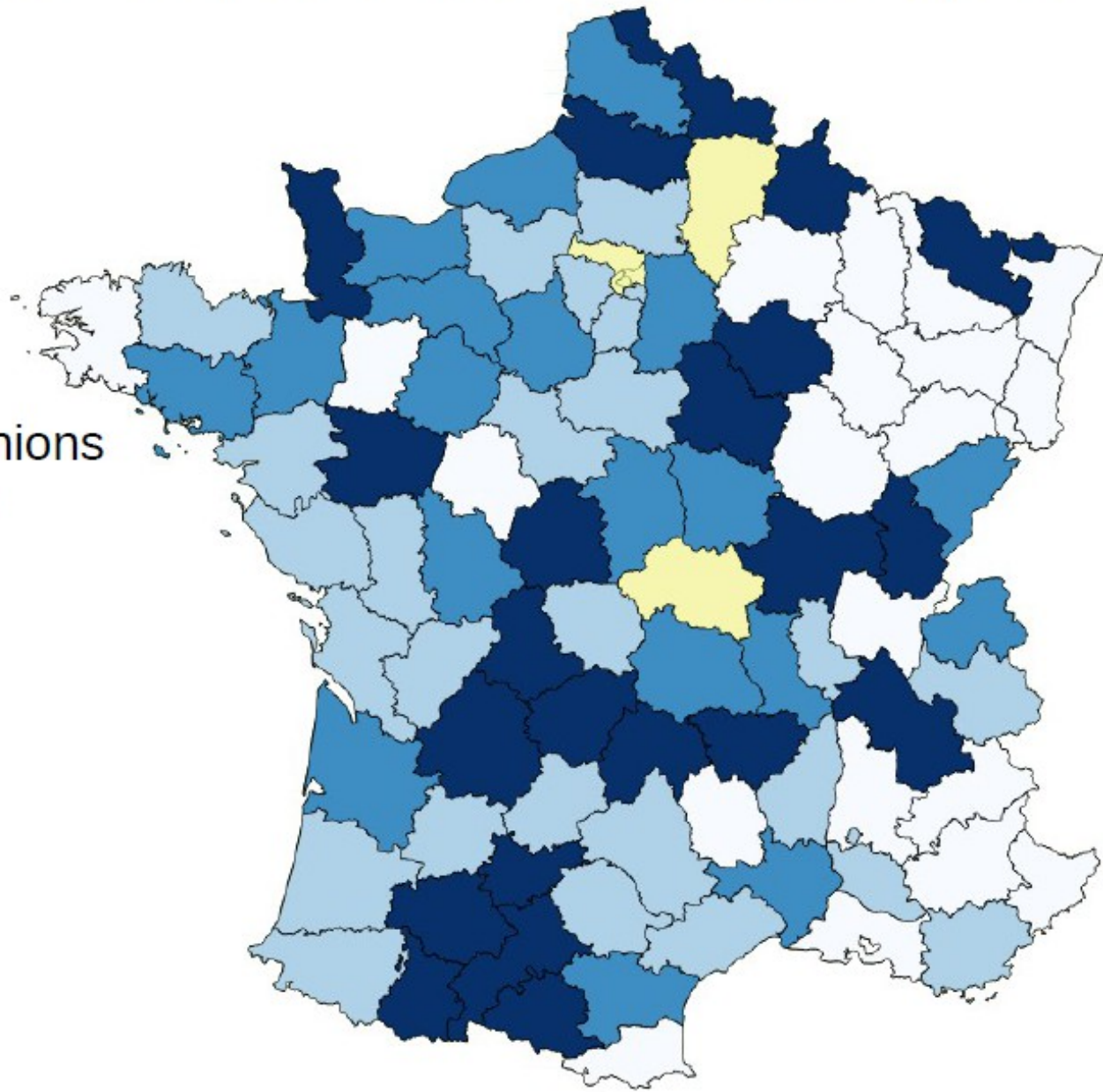
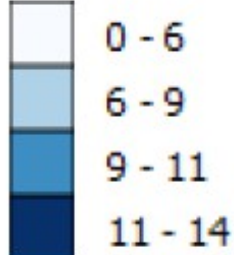
**Création de la CDPENAF  
dans l'Eure :  
15 septembre 2015**

**Installation de la CDPENAF :  
28 septembre 2015**

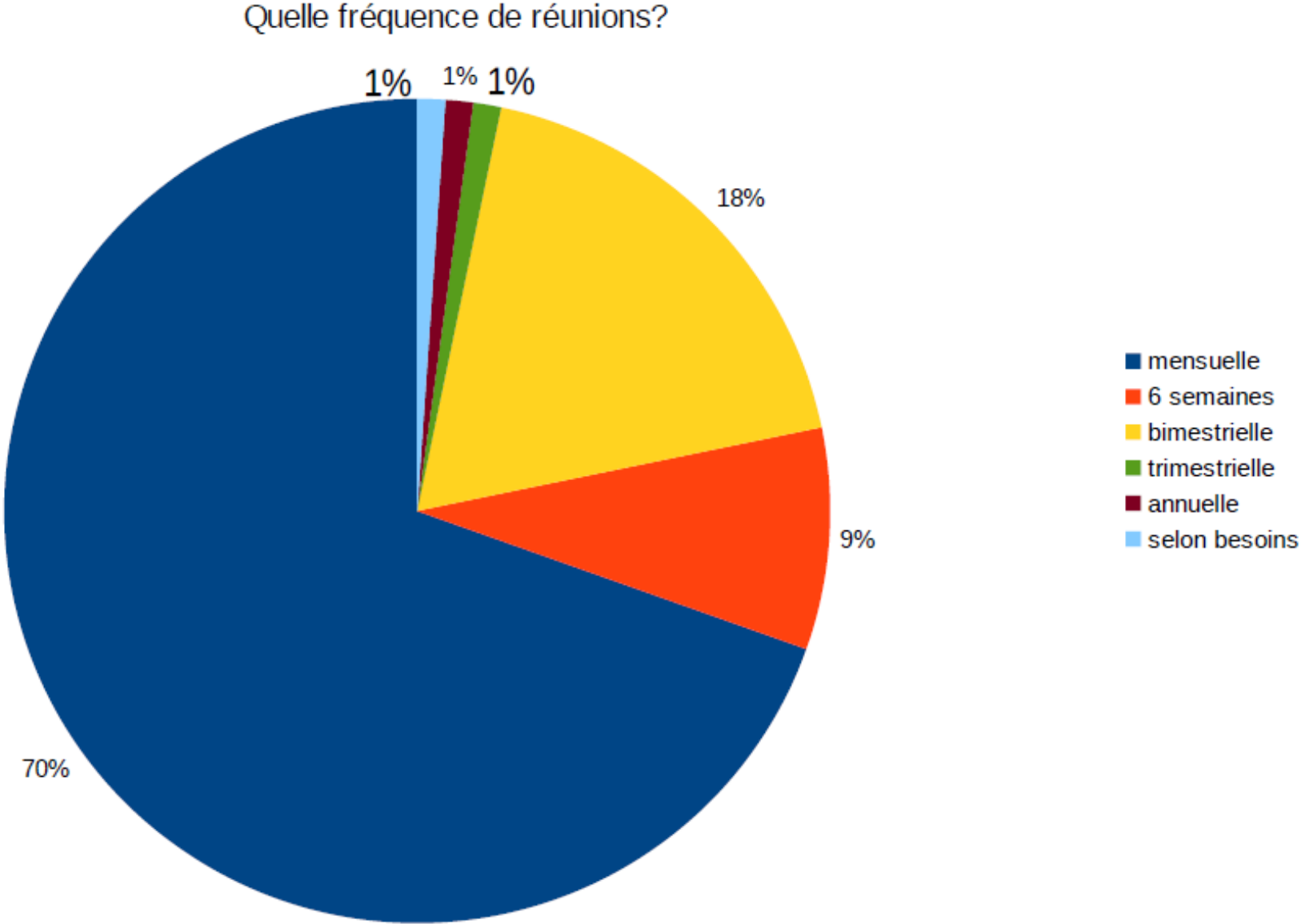
**9 séances (septembre 2015  
à novembre 2016)**

Des commissions récemment installées... mais qui se sont déjà réunies :

Nombre de réunions de CDPENAF :



Elles se réunissent majoritairement une fois par mois.







# Élargissement aux espaces naturels et forestiers

•  
**23 membres  
(19 pour la CDCEA)**

**CDCEA** (sept 2011 juillet 2015)**CDPENAF**(sept 2015/nov 2016)

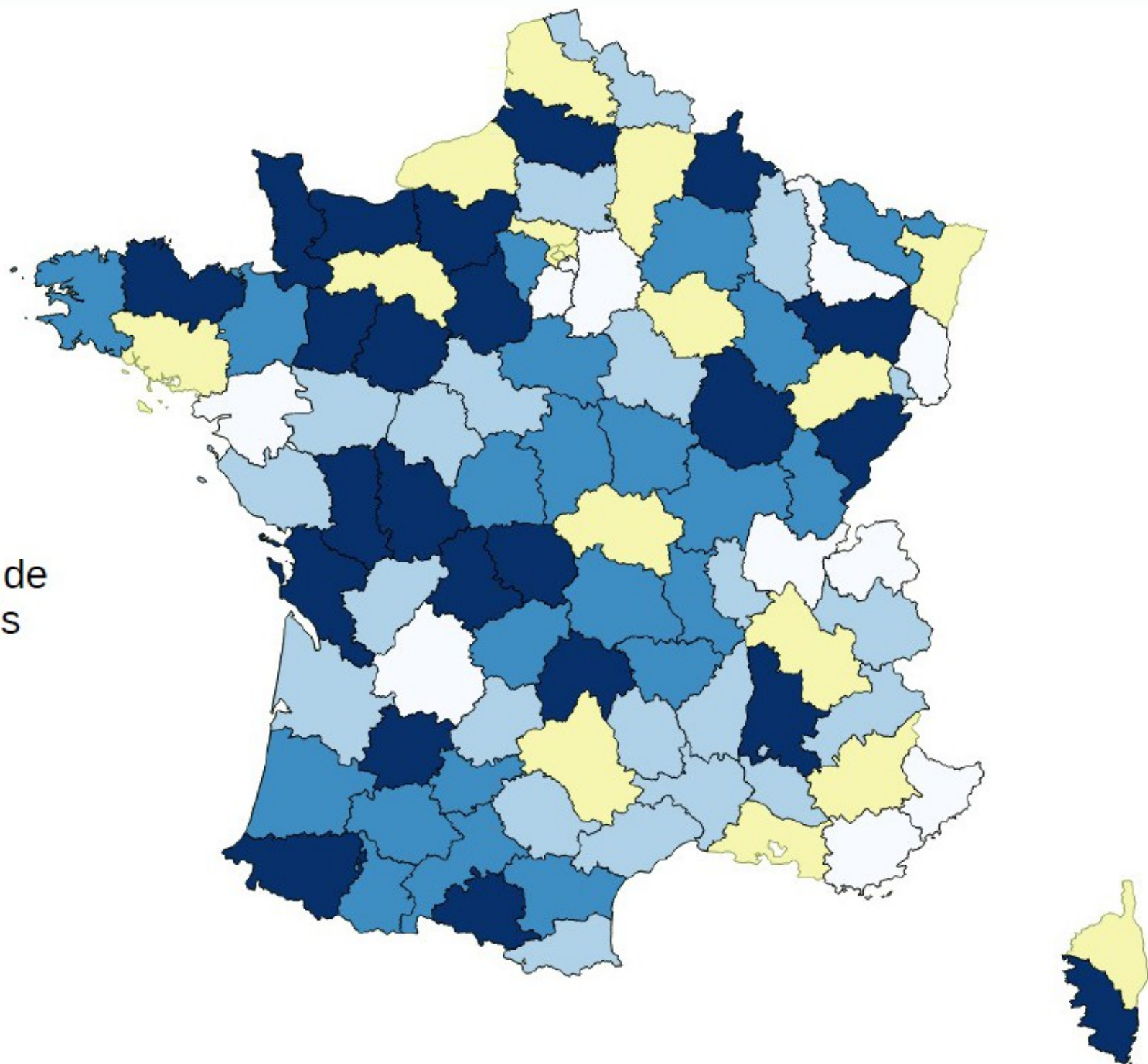
procédures	Nombre d'avis	Dont favorables	Nombre d'avis	Dont favorables
Cartes communales	22	9 (41%)	1	0
PLU	52	42 (81%)	30	15 (50%)
PLUi	0	0	1	1
SCOT	1	1 (avec réserves)	0	0
SRCAE	1	1	0	0

**CDCEA** (sept 2011 juillet 2015)**CDPENAF**(sept 2015/nov 2016)

procédures	Nombre d'avis	Dont favorables	Nombre d'avis	Dont favorables
Permis de construire	180	152 (84%)	70	52 (46 unanimité ; 6 majorité) (74%)
Certificats d'urbanisme	14	1 (7%)	11	7 (3 unanimité ; 4 majorité) (63%)
Délibérations motivées	1	1	9	1 (majorité) (11%)
Projets de parcs éoliens	0	0	4	1
total	195	154 (79%)	93	90 (79%)
autorisations tacites	37	37	0	0



# CDCEA



**28 septembre 2015 :**  
**présentation du projet de liaison A28/A13**

• **12 novembre 2015 :**  
**présentation du rôle et des missions de l'INAO**

• **14 janvier 2016 :**  
**présentation des formes de l'étalement urbain  
dans l'Eure**

• **10 novembre 2016 :**  
**examen pour la définition de seuils pour le  
déclenchement de l'étude préalable avec mise  
en place de compensations collectives si  
besoin**